




## Legende

### Wald ungeneralisiert

 Wald ungeneralisiert

 Wald generalisiert

### Seen

 Seen

### Bezirks- und Kantonsgrenzen

 Kantonsgrenzen

 Kantonsgrenzen

 Bezirksgrenzen

 Bezirksgrenzen

### Gemeindegrenzen

 Gemeindegrenzen

### Bodenbedeckung innerhalb Liegenschaften

### Nachführungsstelle

### Notariats-, Grundbuch- und

### Weisser Hintergrund

### Bodenbedeckung farbig


 Gebäude

 Wald

 Strasse

 Gewässer/Wasserbecken

### Einzelobjekte (Flächen) farbig

 Unterirdisches Gebäude/Reservoir

 Tunnel

 Brücke/Passerelle

 Bahnsteig

### Liegenschaften

 Liegenschaftengrenzen

### Gemeindegrenzen

 Gemeindegrenze

### Landes-, Kantons- und Bezirksgrenzen

 Bezirksgrenze

 Kantonsgrenze

 Landesgrenze

### Bodenbedeckung - Namen und Nummern

 Gebäudenummern und -Namen

### Bodenbedeckung farbig


 Gebäude

 Strasse


 Bahn

 Gewässer/Wasserbecken

 Übrige Befestigte

 Acker, Wiese, Weide

 Intensivkulturen

 Gartenanlagen und übrige Humusierte

 Moore

 Schilfgürtel

 Geschlossener Wald


 Wald

 Übrige Bodenbedeckung

### Projektierte Bodenbedeckung

 Projektierte Bodenbedeckung

### Rohrleitungsbeschriftung

 Rohrleitungsbeschriftung


### Rohrleitungen (Flächen)

 Rohrleitungen (Flächen)

### Rohrleitungen (Linien)


 Rohrleitungen (Linien)

### Einzelobjekte (Punkte) - Namen und

 EO-Nummer


 EO-Name

### Einzelobjekte (Linien) - Namen und

 EO-Nummer

 EO-Name

### Einzelobjekte (Flächen) - Namen und

 EO-Nummer


 EO-Name

### Einzelobjekte (Flächen) farbig

 Projektierte Einzelobjekte

 Unterirdisches Gebäude/Reservoir

 Übriger Gebäudeteil

 Eingedoltes öffentliches Gewässer

 Tunnel




 Brücke/Passerelle

 Unterstand



 Übrige Einzelobjekte

## Legende

### Einzelobjekte (Linien)

-  Hochsp./Druckleitung
-  Bahn/Seilbahn/Skilift
-  Übrige Einzelobjekte




### Einzelobjekte (Punkte)

-  Einzelbaum
-  Mast/Antenne




### Lokalisationen

-  Lokalisation

### Gebäudeadressen

-  projizierte Hausnummern
-  projizierte Hausnummern
-  Hausnummern

### Nomenklaturnamen

-  Flurname
-  Ortsname
-  Geländename

### Nummern - Projektierte Liegenschaften

-  proj Grundstuecksnummer

### Nummern - Projektierte selbständige

-  proj Grundstuecksnummer

### Nummern - Liegenschaften

-  Grundstücksnummer

### Nummern - Selbständige Rechte

-  Grundstücksnummer


### Selbständige Rechte

-  Selbständige Rechte

### Liegenschaften

-  Liegenschaftengrenzen

### Projektierte selbständige Rechte

-  Projektierte selbständige Rechte




### Projektierte Liegenschaften

-  Projektierte Liegenschaften




### Gemeindegrenzen

-  Gemeindegrenze


### Landes-, Kantons- und Bezirksgrenzen


-  Bezirksgrenze
-  Kantonsgrenze
-  Landesgrenze

### Grenzpunkte

-  GP Stein
-  GP Bolzen
-  GP Kreuz
-  GP Rohr
-  GP unversichert

### Fixpunkte





-  LFP1
-  LFP2
-  LFP3
-  HFP1

-  HFP2
-  HFP3

### Fixpunkte Nummern

-  Fixpunkte Nummer

### Hoheitsgrenzpunkte

-  HGP Stein
-  HGP Bolzen
-  HGP Rohr/Pfahl
-  HGP Kreuz

### Einzelobjekte (Flächen) innerhalb