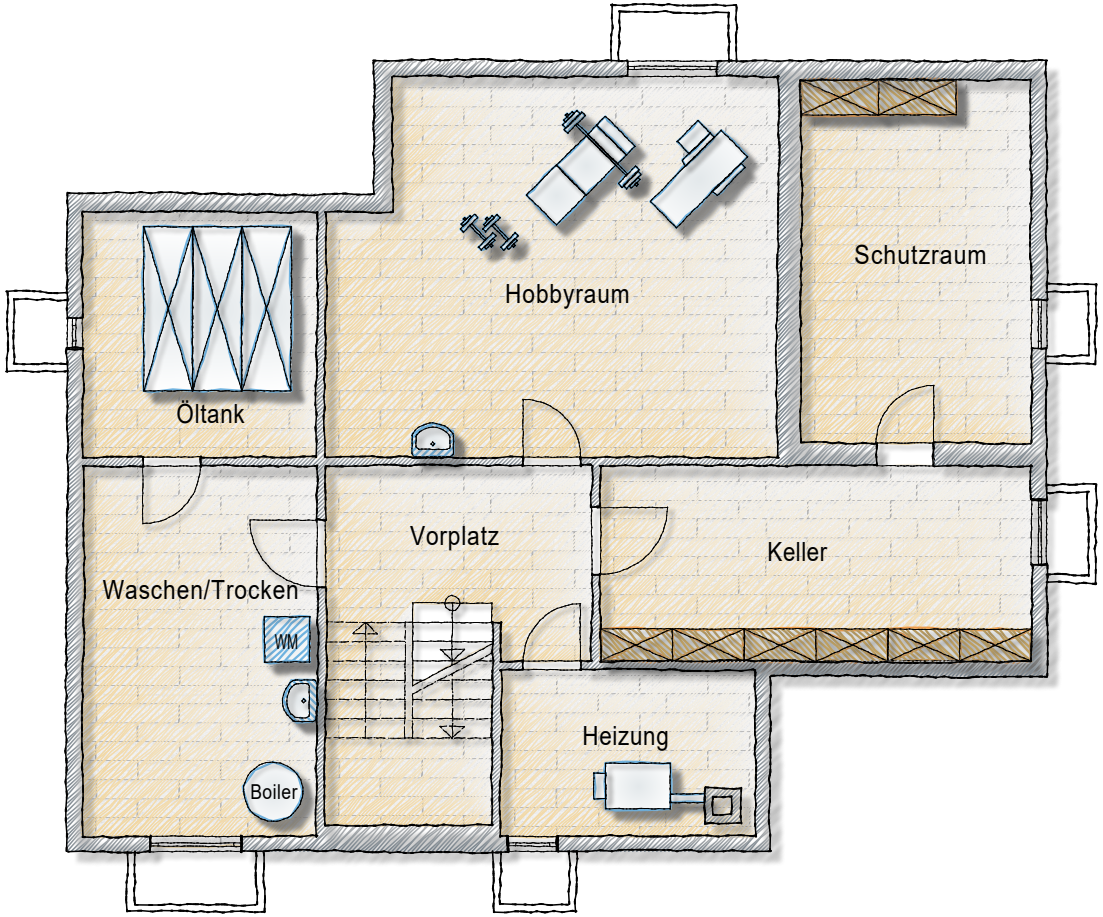
Hobbyraum
Schutzraum
Öltank
Vorplatz
Keller
Waschen/Trocken
WM
Heizung
Boiler

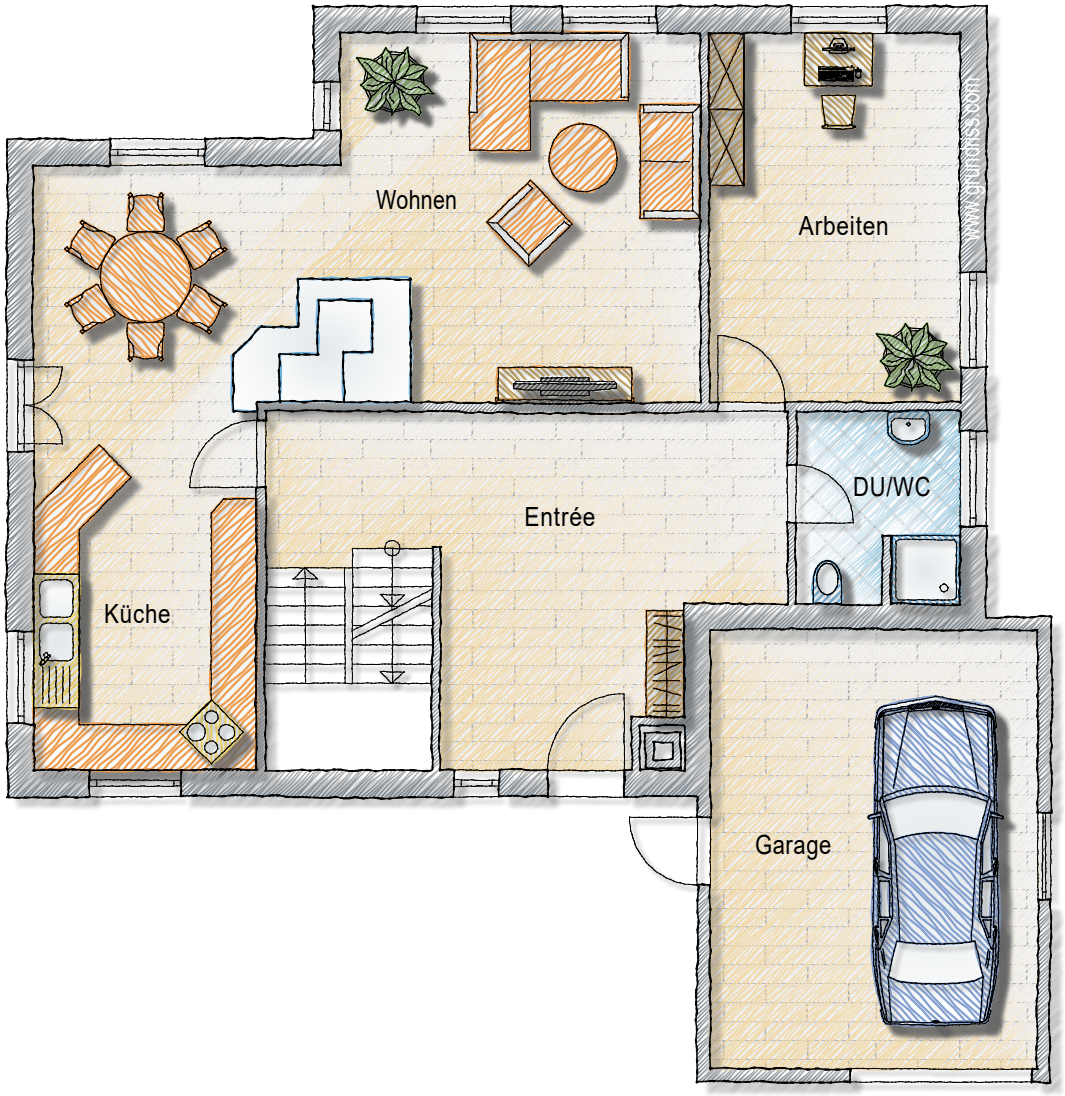
Wohnen
Arbeiten
Entrée
DU/WC
Küche
Garage

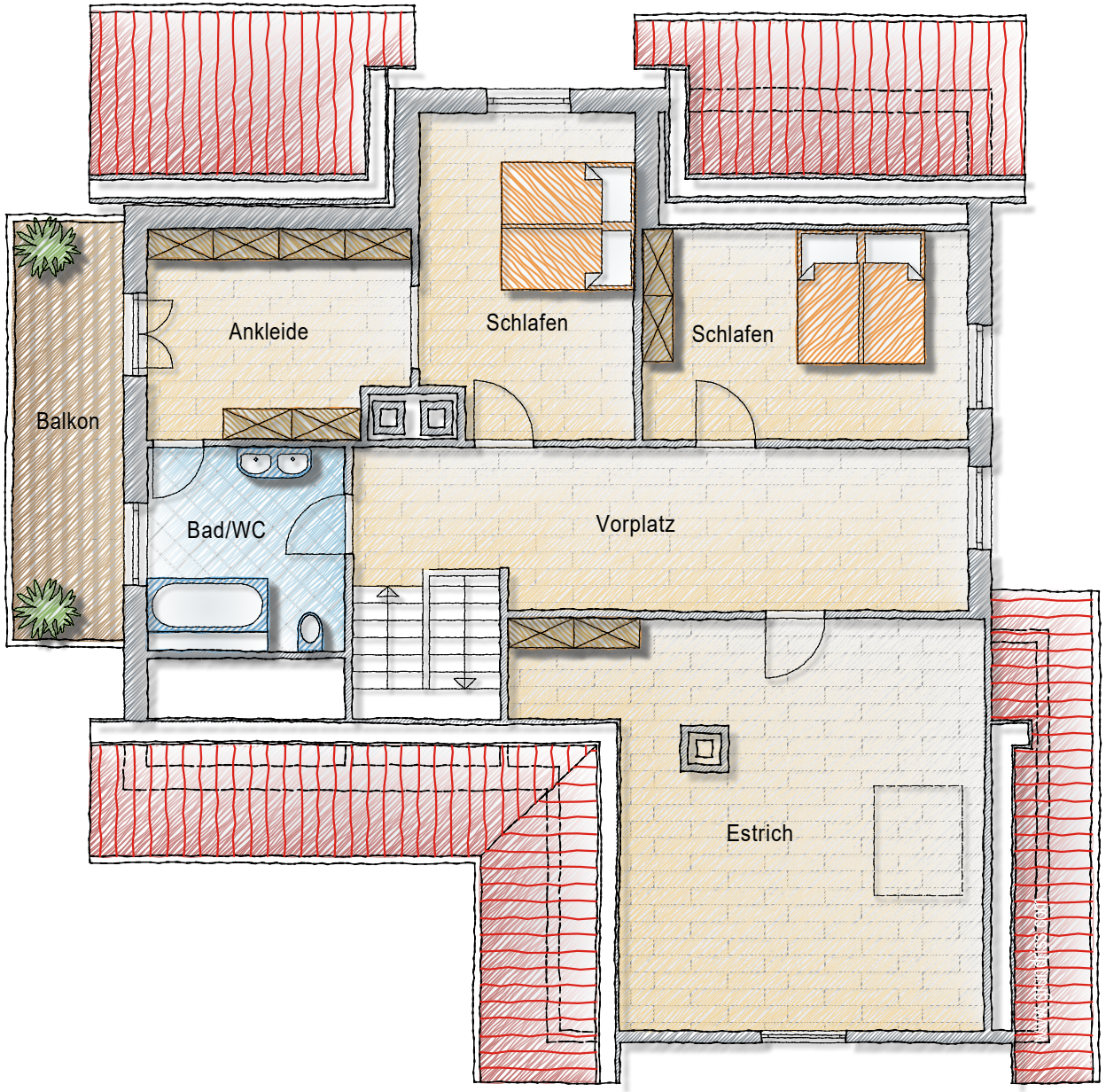
Ankleide
Schlafen
Schlafen
Balkon
Bad/WC
Vorplatz
Estrich

Kanton Zürich
GIS-Browser (https://maps.zh.ch)

# Amtliche Vermessung in Farbe

Unterdorfstrasse 8
8413 Neftenbach

© GIS-ZH, Kanton Zürich, 24.03.2023 14:56:11

Massstab 1:500

0 5 10 15m

Zentrum: [2692188.82,1264603.43]

Diese Karte stellt einen Zusammenzug von amtlichen Daten verschiedener Stellen dar. Keine Garantie für Richtigkeit, Vollständigkeit und Aktualität. Rechtsverbindliche Auskünfte erteilen allein die zuständigen Behörden.
Darf nicht für Baueingaben verwendet werden. Katasterpläne Amtliche Vermessung können beim örtlichen Nachführungs-Geometer bezogen werden.