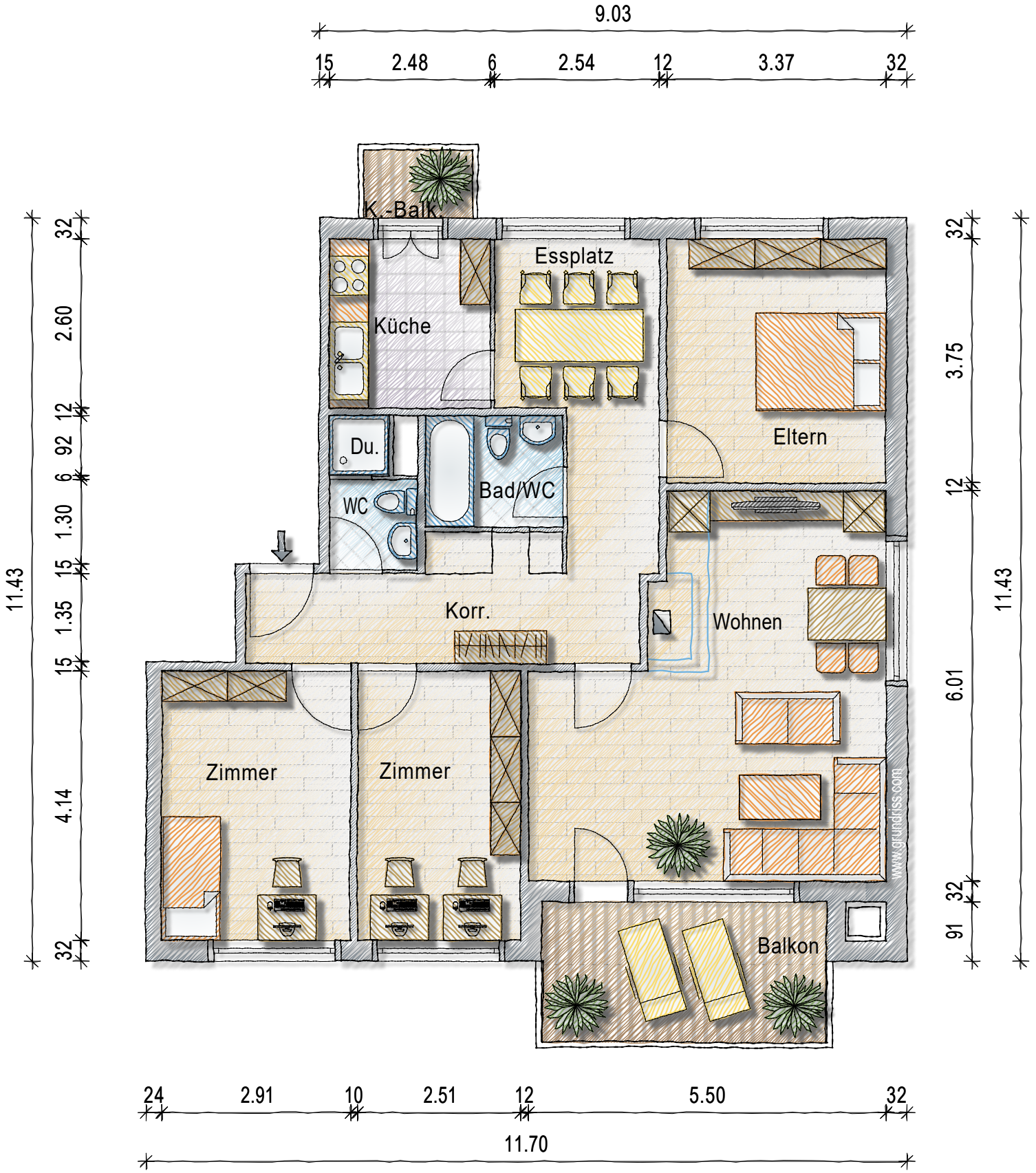
9.03
15
2.48
6
2.54
12
3.37
32
K.-Balk.
Essplatz
Küche
Eltern
Du.
Bad/WC
WC
Korr.
Wohnen
Zimmer
Zimmer
Balkon
www.grundriss.com
11.43
32
2.60
12
92
6
1.30
15
1.35
15
4.14
32
3.75
12
6.01
32
91
24
2.91
10
2.51
12
5.50
32
11.70

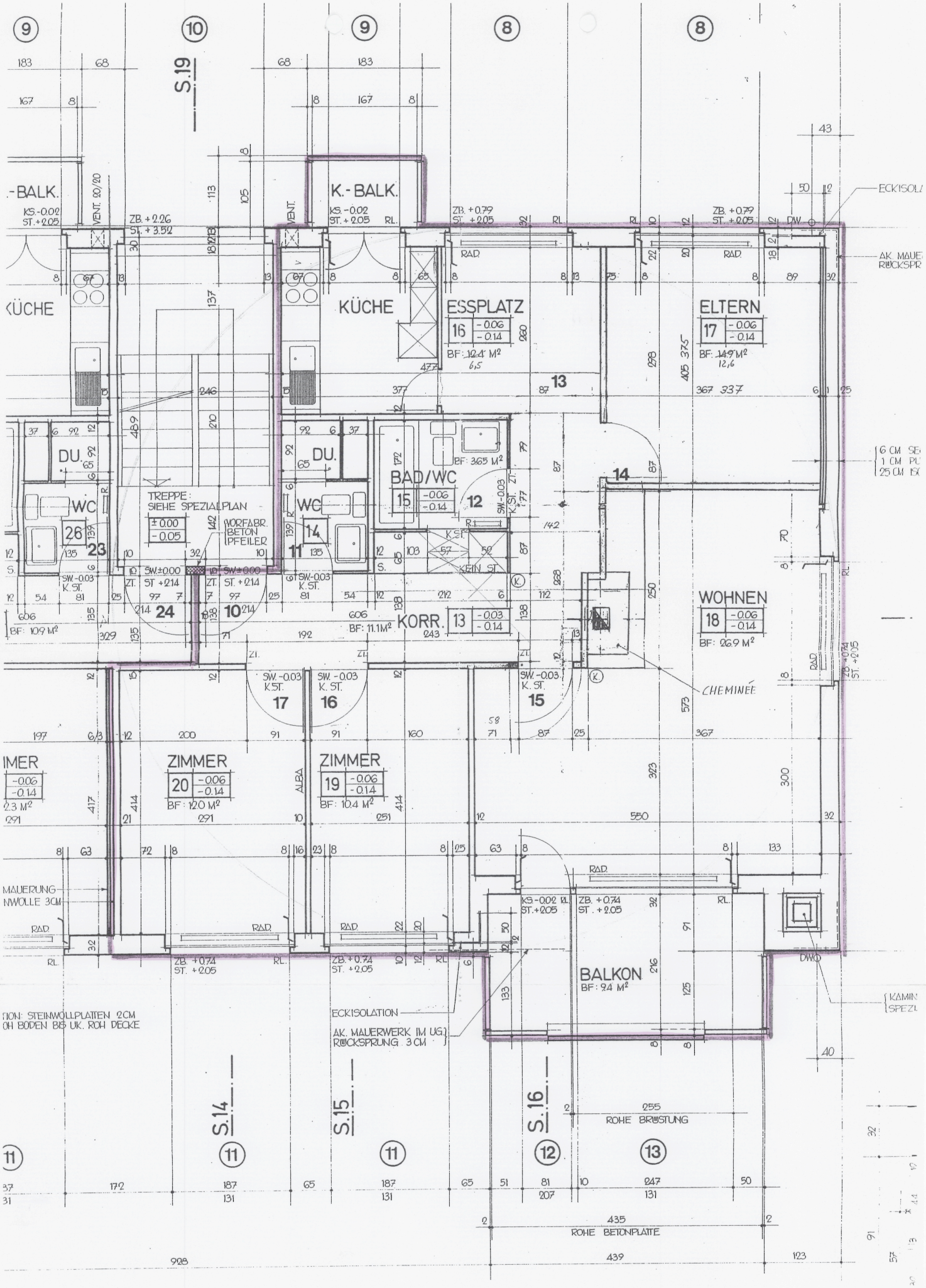
KÜCHE
K.-BALK.
ESSPLATZ
16 -0.06 -0.14
BF: 12.4 M²
ELTERN
17 -0.06 -0.14
BF: 14.9 M²
DU.
WC
26
23
TREPPE: SIEHE SPEZIALPLAN
± 0.00
-0.05
VORFABR. BETON PFEILER
BAD/WC
15 -0.06 -0.14
BF: 3.65 M²
12
14
11
10
24
BF: 10.9 M²
KORR.
13 -0.03 -0.14
BF: 11.1 M²
WOHNEN
18 -0.06 -0.14
BF: 26.9 M²
CHEMINÉE
17
16
15
ZIMMER
20 -0.06 -0.14
BF: 12.0 M²
ZIMMER
19 -0.06 -0.14
BF: 10.4 M²
BALKON
BF: 9.4 M²
ECKISOLATION
AK. MAUERWERK IM UG. RÜCKSPRUNG 3 CM
ROHE BRÜSTUNG
ROHE BETONPLATTE
S.19
S.14
S.15
S.16

VORDACH UNTERSEITE SICHTBETON TYP D/a

GARAGE 10 VAR. BF: 17.5 M²

GARAGE 11 VAR. BF: 17.7 M²

GARAGE 12 VAR. BF: 17.7 M²

TRÖCKNE 2 -2.66 -2.69 BF: 15.6 M²

WASCH. 3 VAR. -2.70 BF: 6.2 M²

TRÖCKNE 4 -2.66 -2.69 BF: 15.6 M²

VORPLATZ 5 -2.63 -2.65 BF: 14.4 M²

TREPPE: S. SPEZIALPLAN 1 -2.60 -2.65

SCHUTZRAUM 9 -2.69 -2.72 BF: 32.71 M² RH: 2.25/2.00 M RJ: 72.64 M³

EINSTELLR. 8 -2.63 -2.65 BF: 23.2 M²

TANKRAUM 7 BF: 18.6 M²

HEIZUNG 6 -2.75 -2.77 BF: 8.8 M²

TRENNWAND MIT TÜRE SIEHE SPEZIALPLAN

MIT ST.E. Nº 2+4

UM.-ROHR NW 20, 30 CM, G+F ZAPFEN ROHRACHSE -1.10
UV. ⌀ 125 MM ROHRACHSE -0.84

PD UND PT RAHMEN IN SCHALUNG GEST.
ARMIERTER BETONBODEN D= 20 CM

ANSAUGROHR: STAHLROHR ⌀ 125 ROHRACHSE -0.84

OK. SOHLE EIK. -2.65

OK. R. KR. -1.00

ST. -0.46 BR. -1.31 PB / STAHLTONST. 240 CM

ST. -0.46 BR. -0.74 PB STAHLTONST. 0.80 CM

TANKRAUMBODEN: ARM. BETON D= 15 CM, AUF 5 CM MAGERBETON, IM GEF. ERSTELLT

GEFÄLLE 2%

OK. BETONWANNE -1.82

S.1

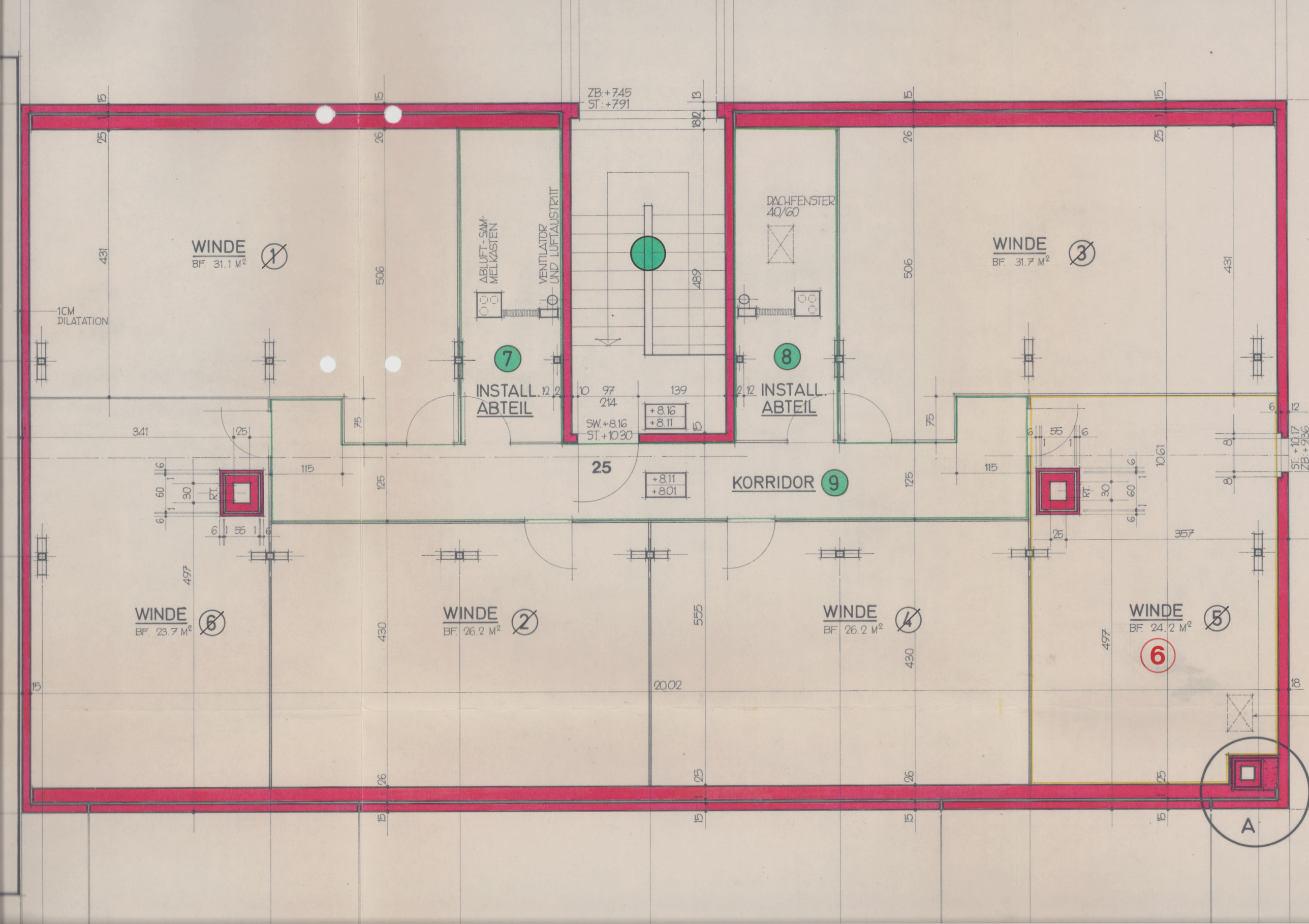
WINDE
BF. 31.1 M²
1
1CM DILATATION
ABLUFT-SAM-MELKASTEN
VENTILATOR UND LUFTAUSTRITT
ZB: +7.45
ST: +7.91
DACHFENSTER 40/60
WINDE
BF. 31.7 M²
3
7
INSTALL. ABTEIL
8
INSTALL. ABTEIL
SW. +8.16
ST. +10.30
+8.16
+8.11
+8.11
+8.01
KORRIDOR
9
RT.
WINDE
BF. 23.7 M²
6
WINDE
BF. 26.2 M²
2
WINDE
BF. 26.2 M²
4
WINDE
BF. 24.2 M²
5
6
A

Kanton Zürich
GIS-Browser (http://maps.zh.ch)

Amtliche Vermessung in Farbe

Oberseenerstrasse 37

923 m2 Land

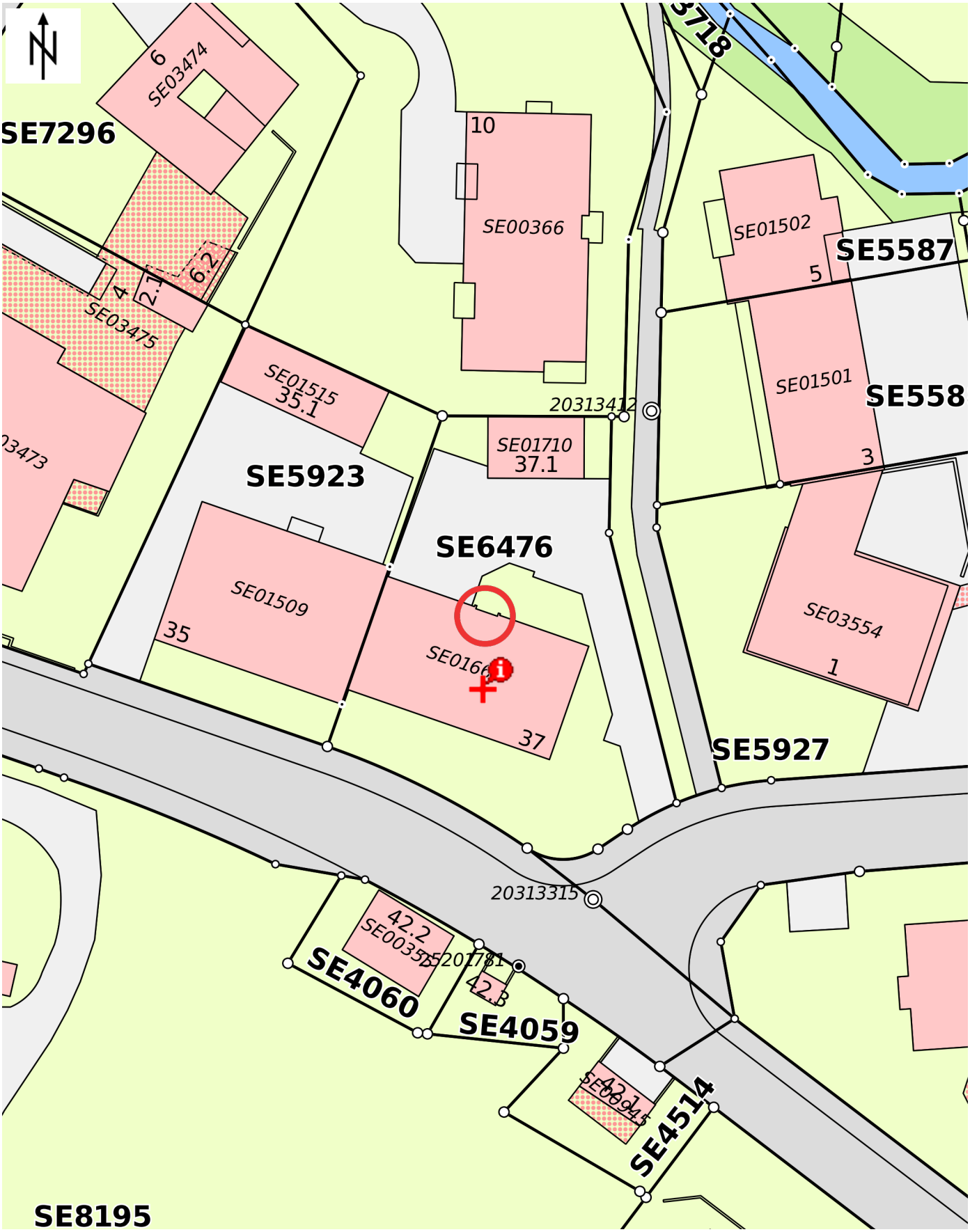

© GIS-ZH, Kanton Zürich, 13.09.2022 12:47:18

Diese Karte stellt einen Zusammenzug von amtlichen Daten verschiedener Stellen dar. Keine Garantie für Richtigkeit, Vollständigkeit und Aktualität. Rechtsverbindliche Auskünfte erteilen allein die zuständigen Behörden.
Darf nicht für Baueingaben verwendet werden. Katasterpläne Amtliche Vermessung können beim örtlichen Nachführungs-Geometer bezogen werden.

Massstab 1:500

0 5 10 15m

Zentrum: [2700088.54,1259835.11]